

Què fer a Caseres

1 – Ajuntament

L'edifici de l'ajuntament presenta planta baixa, dos pisos d'alçada i té façana a tres carrers, dos d'elles molt petites i la façana principal al carrer de l'església. A les tres façanes trobem finestres i balcons situats ordenadament i totalment plans, només unes línies pintades emmarquen les finestres i senyalen les línies de forjats. L'habitatge mostra coberta de teula i petit ràfec de totxos. Una part de l'edifici és una mica més baixa, i trobem un rellotge encastat dins la paret i a sobre un petit campanar de ferro forjat. Les finestres de la planta baixa i balcons de la primera planta són de ferro forjat treballat. (C/ de l'església)



2 – Perxe de la plaça

El perxe de la plaça és l'únic perxe o cobert de la vila. Està format per dos arcs, un de mig punt i l'altre apuntat, tots dos realitzats en carreus combinats amb maçoneria. El sostre és de bigues de fusta encastades a les parets interiors del perxe. A sobre trobem un habitatge.

A començament dels anys 80 es va enderrocar part del perxe ja que estava en un estat ruïnós. A la casa que es situa a sobre del perxe s'observa la data de 1702. L'any 1993 ja estava reconstruït. L'arc exterior s'ha fet apuntat i s'ha construït a sobre un porxo que no conserva res de l'antic. (Nucli urbà)



3 – Nucli antic

4 – Ca la Botiguera

Ca la botiguera és un habitatge senyorial de planta baixa i dos pisos d'alçada, amb façana bastida amb carreus. La porta d'accés presenta un arc de mig punt adovellat, actualment cegada parcialment. Als dos pisos superiors s'observen dos finestres per planta, i una finestra de les de la segona planta desalineada. Les finestres de la primera planta mostren ampits i brancals motllurats, molt goticitzants. El ràfec és de mida petita i realitzat amb lloses de pedra i la teulada, de poca pendent, és de teula àrab. És un habitatge força interessant ja que conserva trets característics de les edificacions dels segles XVII i XVIII.

(C/Màrtirs Galcera)



5 – Riu Algars

6 – Església parroquial de Santa Magdalena

L'església construïda en carreus presenta una sola nau, amb dos altars i presbiteri. El seu interior ens mostra una volta apuntada i una capçalera interior poligonal. La porta d'accés, situada en un lateral, és de mig punt adovellada amb guardapols decorat per una ziga-zaga. Les finestres són de mida reduïda i escasses. La torre campanar és de planta rectangular al peu de la nau. La teulada és a dues aigües i de teula àrab. A la façana principal s'observen una sèrie de mènsules amb relleus esculpits, representant un cap, una fulla, un animal, etc.



No es tenen masses notícies de l'església parroquial de Santa Magdalena. Al 1359 Caseres apareix amb 8 focs i primitivament el lloc veí d'Almudèfer tenia més importància (i era anterior). Després aquest últim es va despoblar bastant i sembla ser que part de la seva església parroquial de Santa Anna va ser utilitzada per ampliar la de Caseres. Sembla que la façana és traslladada. De totes maneres, en contra de la idea de la modernitat de l'església de Caseres, la capçalera és pròpia, gòtica, per tant podem parlar d'una base medieval original sobre la qual s'han obrat successives reformes i ampliacions.

7 – Almudefer

Les restes d'una torre i murs en un puig sobre la capella de Santa Anna.

L'estat de runa és total, per tant es fa difícil establir la seva planta original.

Resten tan sols alguns trossos de parets d'èpoques diferents, des de zones amb carreus perfectes i marques dels picapedrers medievals, fins altres de maçoneria de reformes i ampliacions posteriors. Ocupa un petit monticle al costat del riu Algar i dominant l'antic poblat d'Almudéfer. Conserva dues torres de defensa, de planta quadrada. D'aquestes dues torres, una (torre mestra) se situa a la part més elevada del turó i l'altra, a un nivell inferior, al sud-est, la part millor conservada (avui coneguda com "la presó") i molt probablement obrada aprofitant pedra del castell.

8 – Fort de Millets

És un conjunt dels següents elements: forts, trinxeres, pous de tirador i refugis. Els forts són estructures de formigó i maó massís, que es van construir entre 1936 i 1937 i que estan formats per diferents elements: túnels d'evacuació, nínxols de metralladores, bases per artilleria i posts de comandament o descans. Les trinxeres són rases excavades entre 1,50 i 1,80 m de profunditat, amb una amplada entre 0,80 i 1 metre. Els pous de tirador són construccions fetes a les trinxeres com a posició avançada, formades per una petita rasa que parteix de la trinxera i acaba en una excavació circular per tal de millorar la línia defensiva on estava ubicada. Els refugis són construccions formades a partir de l'excavació de petites coves, sobre els talussos del terreny emprades com àrees de descans per a la tropa. Acostumen a tenir dues boques d'accés, per a facilitar la ventilació o l'evacuació en cas d'esfondrament.



9 – Jaciment del Coll de Caseres del Canyisser

El jaciment és un túmul, sembla que aïllat, que presenta una cista central. La corona, realitzada en pedra de mida mitjana, presenta un diàmetre de 4 m. Al costat est es creu, que s'ha adossat una estructura rectangular de 2 m de llarg per 1 m d'ample. Les mides de la cista són: 96 cm l'eix est-oest, 70 cm l'eix nord-sud, i l'alçada de 80 cm, circumstància que ens ve donada per les mides de les lloses conservades, concretament les del costat nord i est. La tapa de la cista és quadrada, de 110 cm de costat i 30 cm de gruix i es troba desplaçada al sud de la corona. Túmul espoliat antigament i que es troba en un excel·lent estat de conservació.



El jaciment inèdit va ser descobert per J.M. Pérez, P. Rams i M. Jornet durant la III Campanya de prospeccions arqueològiques a la conca del riu Algars el 1999. (Es situa a un turó allargat al sud de les Puntes de Millet i a la dreta del Camí de Caseres o de Batea.)

Sepulcre protohistòric del "Túmul 1"

El jaciment ens mostra un túmul de planta circular de 3 m de diàmetre. De la corona exterior només es conserva una part, encara que es documenten tres filades realitzades amb pedres de petita i mitjana dimensions. La cista, localitzada al costat sud, és excèntrica, de forma quasi quadrada, de la que es conserven tres grans lloses (1 m de llarg aprox. i entre 60 i 80 cm d'alçada i 20 cm d'amplada); les lloses nord i oest es conserven clavades in situ, la llosa est està tombada i desplaçada per efecte de la vegetació, i la llosa sud està perduda.



P. Bosch Gimpera va descobrir el jaciment l'any 1914. L'any 1999 es van fer unes prospeccions arqueològiques a la conca del riu Algars (Terra Alta), realitzada per J.M. Pérez, P. Rams i M. Jornet.

[http://www.caseres.altanet.org/;](http://www.caseres.altanet.org/)

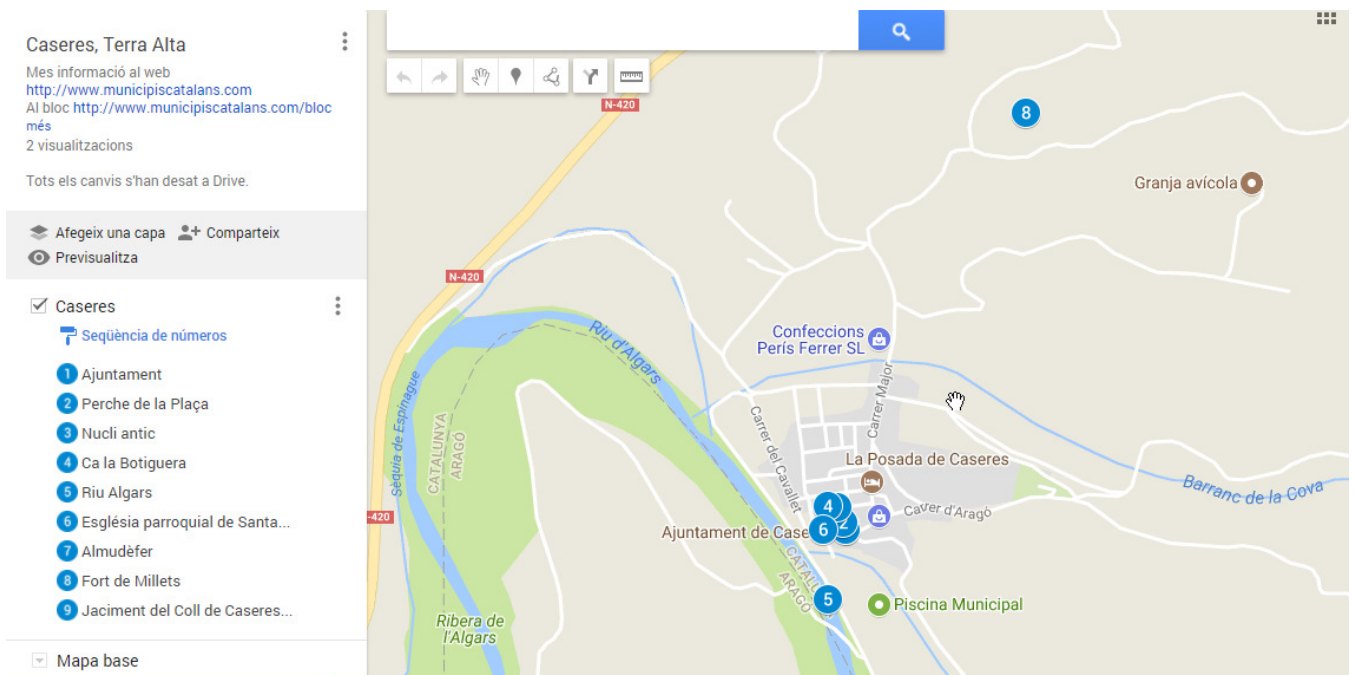
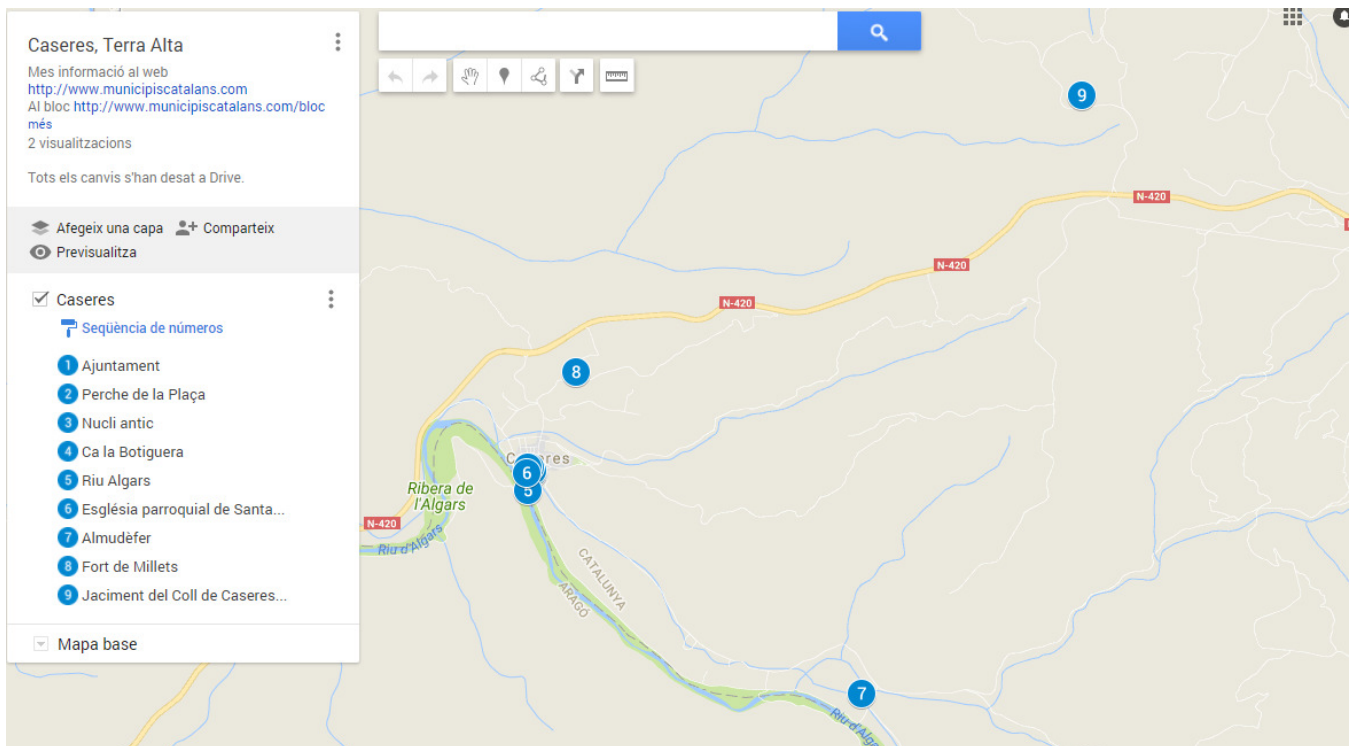
[https://www.festacatalunya.cat/;](https://www.festacatalunya.cat/)

[http://www.diputaciodeltaragona.cat/;](http://www.diputaciodeltaragona.cat/)

[http://www.terra-alta.org/;](http://www.terra-alta.org/) [http://invarquit.cultura.gencat.cat/;](http://invarquit.cultura.gencat.cat/) [https://es.wikiloc.com/;](https://es.wikiloc.com/) [http://ca.wikipedia.org/;](http://ca.wikipedia.org/)

Enllaç mapa punts d'interès:




<https://drive.google.com/open?id=12-KdJwJ3jZcshz5On3XM0zM0dys&usp=sharing>



Caseres, Terra Alta

Mes informació al web
<http://www.municipiscatalans.com>
Al bloc <http://www.municipiscatalans.com/bloc/més>
2 visualitzacions

Tots els canvis s'han desat a Drive.

 Afegiu una capa  Comparteix
 Previsualitza

Caseres

 Seqüència de números

- 1 Ajuntament
- 2 Perche de la Plaça
- 3 Nucli antic
- 4 Ca la Botiguera
- 5 Riu Algars
- 6 Església parroquial de Santa...
- 7 Almudéfer
- 8 Fort de Millets
- 9 Jaciment del Coll de Caseres...

Mapa base

